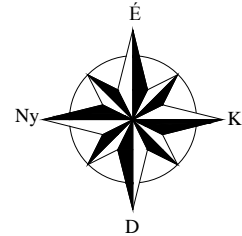


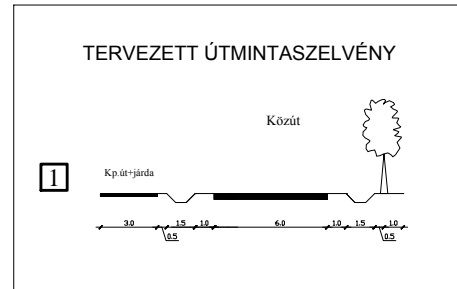
SZAKÁLD

TELEPÜLÉSRENDEZÉSI TERV MÓDOSÍTÁS SZABÁLYOZÁSI TERV MÓDOSÍTÁS "2-5" 2016-08.

M = 1 : 4000
BELTERÜLET

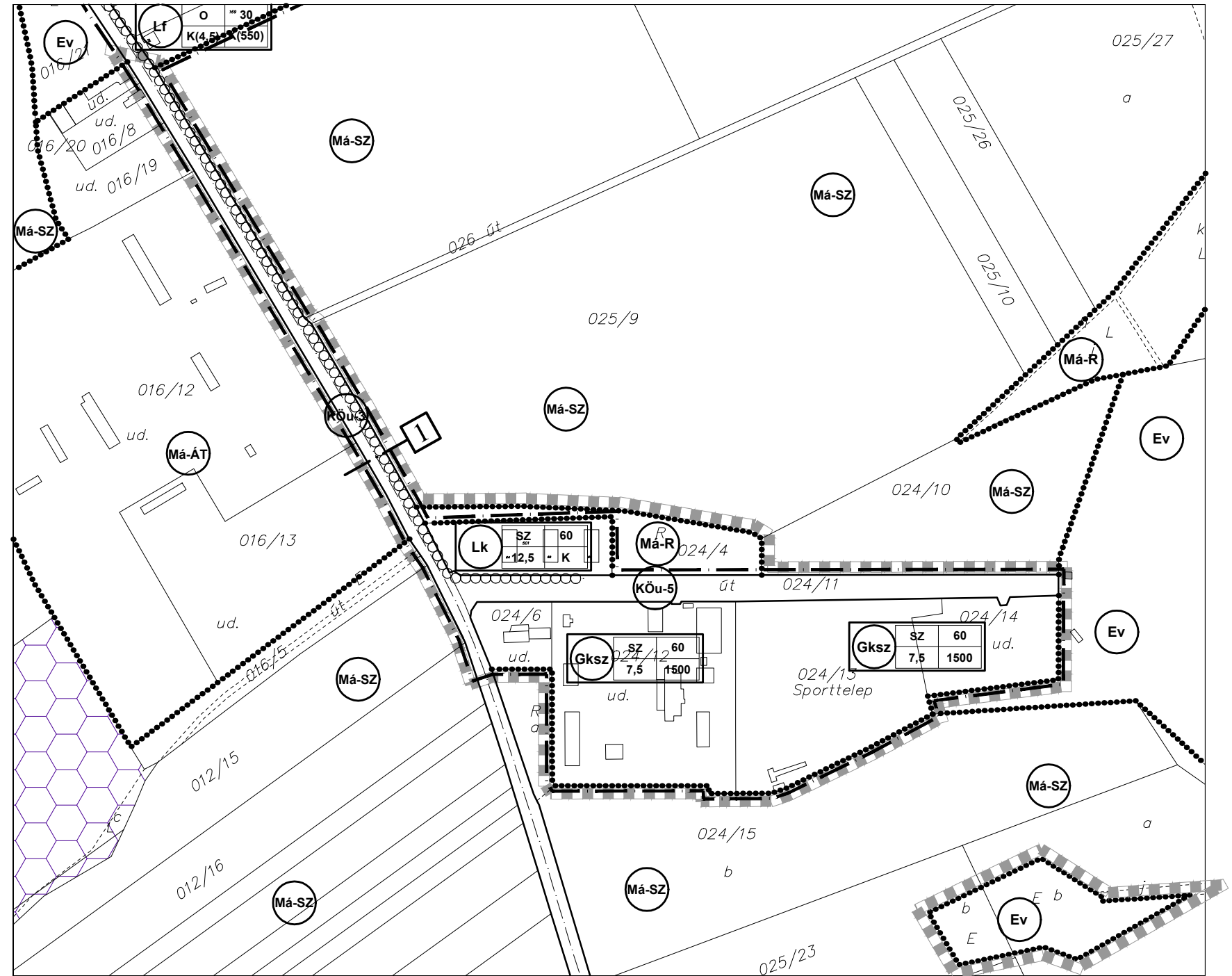


JELMAGYARÁZAT	
HATÁROK	
Belterületi határ	
Szabályozási terv módosítás érvényességének határa: "2", "3", "4", "5" jelű módosítás területe	
SZABÁLYOZÁS	
Meglévő szabályozási vonal	
Övezet határa	
ÖRÖKSÉGVÉDELEM	
Helyi védelem alatt álló épület	
TÁJ- ÉS TERMÉSZETVÉDELEM	
Országos ökológiai hálózat területe - ökológiai folyosó	
KÖZLEKEDÉS	
Közút tengelye	
Kerékpárút	



Építési övezet		beépítési mód	megengedett legnagyobb beépítettség %
		megengedett legnagyobb építménymagasság	alkalmazható min. telek terület (m ²)
	Lk	SZ 12,5	60 K
	Gksz	SZ 7,5	60 1500
	Zkk	Zöldterület övezete - közkert	
	Má-ÁT	Általános mezőgazdasági terület övezete - állattartó telep	
	Má-SZ	Általános mezőgazdasági terület övezete - szántó	
	Má-R	Általános mezőgazdasági terület övezete - rét, legelő	
	KÖu-3	Közüti közlekedési terület övezete - országos mellékút	
	KÖu-5	Közüti közlekedési terület övezete - kiszolgálóút, lakóutca	
	Ev	Védelmi rendeltetésű erdőterület övezete	

A szabályozási terv "2", "3", "4", "5" jelű módosítások területére vonatkozó része hatályon kívülre kerül, helyébe annak jelen módosítása lép



	Rajtszám: SZM-1/2016-08
	Dátum: 2016. augusztus hó
Munka megnevezése:	SZAKÁLD szabályozási terv módosítás
Tervező:	Soltész Jánosné TT1 05 0114

Készült az állami alapadatok felhasználásával

